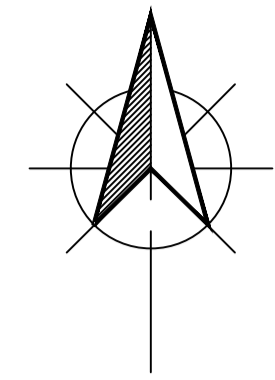


FRANCISCO BELTRÃO

PLANTA LOCALIZAÇÃO  
SEM ESC: 1/50000



BOM SUCESSO DO SUL

RENASÇENÇA

ASFALTO CANELA

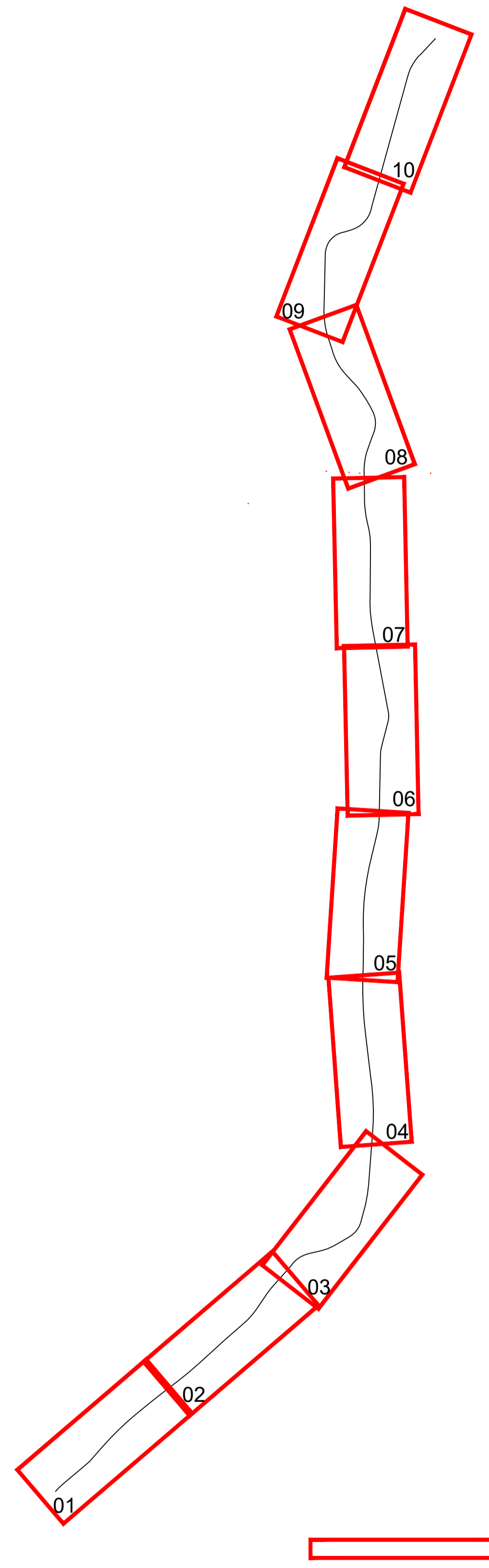
ESTADO DO PARANÁ

VITORINO

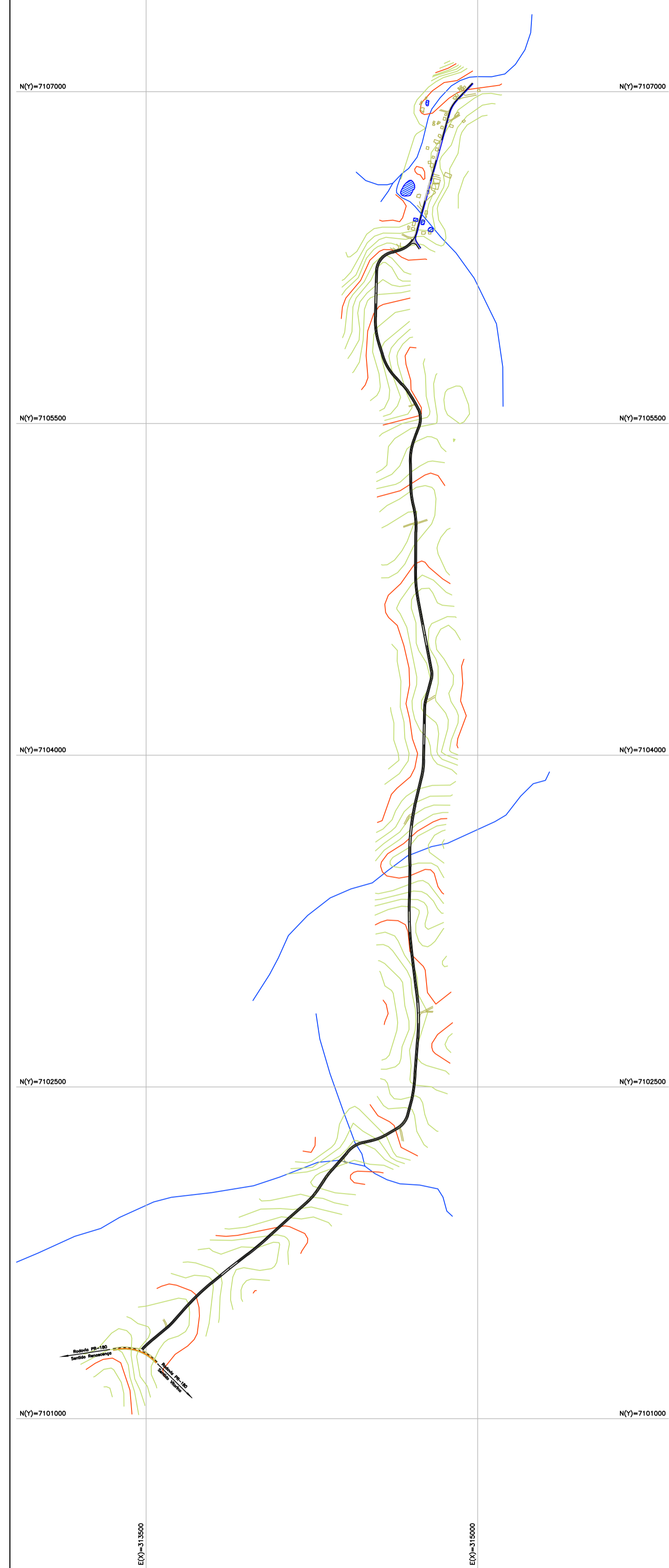


MUNICÍPIO DE RENASCENÇA

PLANTA CHAVE  
SEM ESCALA



IMPLANTAÇÃO - TRAÇADO  
ESC: 1/15000



LEGENDAS:

- ASFALTO CANELA
- LIMITES MUNICÍPIO
- ESTRADAS RURAIS
- PRC-280
- ACOSTAMENTO CASCALHO
- PAVIMENTO A IMPLANTAR
- Nomenclatura de Vias
- SETORIZAÇÃO (PLANTA CHAVE)
- ESTRADA PAVIMENTADA
- CAMINHO
- GRAMA
- RIO
- CORREDO E RESÍDUO CURVO D'ÁGUA
- LAJOTA OU AÇUDE
- VEGETAÇÃO
- CURVAS DE NÍVEL

RESUMO QUANTIDADES:

DRENAGEM					BASE E SUB-BASE		PAVIMENTAÇÃO					SINALIZAÇÃO HORIZONTAL			SIN. VERTICAL	
VOLUME ESC. (M³)	VOLUME APILAMENTO (M³)	FORMAS MAD. (m²)	CONCRETO (M³)	SARJETAS GRAMA (M²)	MACADAME (M³)	BRITA GRADUADA SIMPLES (M³)	ÁREA (M²)	VOLUME CBUQ (M³)	CBUQ (T)	ÁREA DE IMPRIMAÇÃO - EAI (M²)	ÁREA DE PINTURA RR-1C (M²)	CASCALHO (m³)	PINTURA BRANCA (M²)	PINTURA AMARELA (M²)	TOTAL (M²)	ÁREA (M²)
22,20	2,12	17,04	7,11	3364,00	1090,80	6220,96	41508,07	2075,40	4980,96	41508,07	41508,07	1930,31	1403,59	651,79	2055,38	11,51

NOTAS:

- 1- O SISTEMA DE COORDENADAS ADOTADO É O STL (SISTEMA TOPOGRÁFICO LOCAL) CORRELACIONADO AO SISTEMA UTM, DATUM SIRGAS 2000.
- 2- MEDIDAS EM METRO, EXCETO INDICAÇÃO EM CONTRÁRIO
- 3- VER DETALHES EM PROJETOS ESPECÍFICOS

MUNICÍPIO DE RENASCENÇA - PR

RUA GETÚLIO VARGAS, 901 - FONE: (046) 3550-8300 - CEP: 85.610-000

ADMINISTRAÇÃO	RESP. TÉCNICO	PROPOSTA
IDEALIZADOR: IDALIR JOÃO ZANELLA	ENG. CIVIL: ARTHUR BAZZO FAGGION	PROJETO: <b>01/32</b>
PREFEITO: CREA-PR: 174995/D		OPERAÇÃO: <b>PAVIMENTAÇÃO</b>
OBRA: PAVIMENTAÇÃO ASFÁLTICA SOBRE POLIEDROS	ÁREA: 41.508,07 m²	DATA: ABRIL/2023
ESPECIFICAÇÕES: IMPLANTAÇÃO, PLANTA CHAVE, LOCALIZAÇÃO	QUADRA: -	ESCALAS: INDICADA
LOCAL: PERÍMETRO URBANO	ESTADO: PARANÁ	DESENHO: ARTHUR BAZZO FAGGION
MUNICÍPIO: RENASCENÇA		