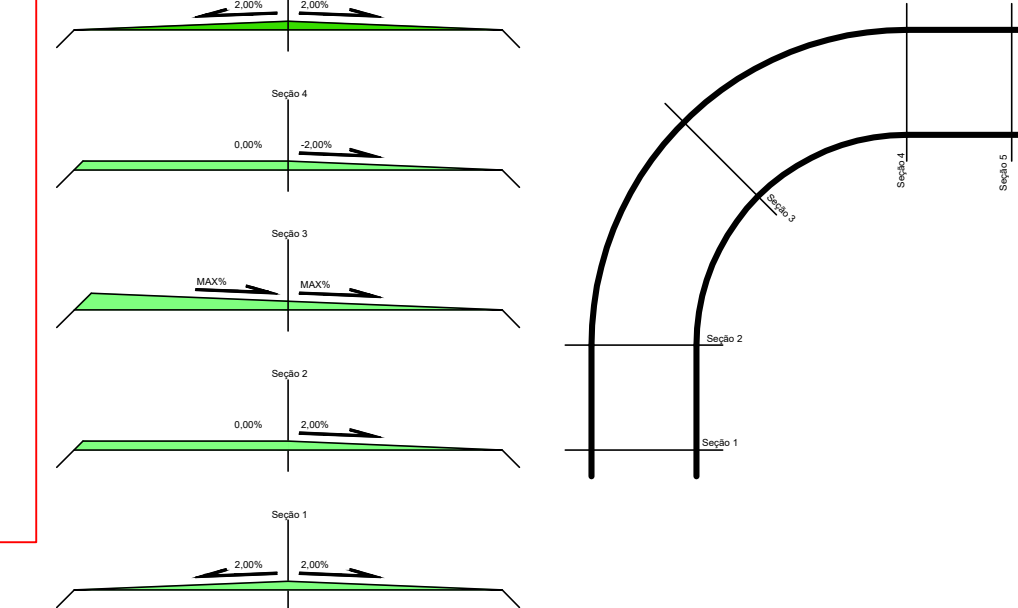
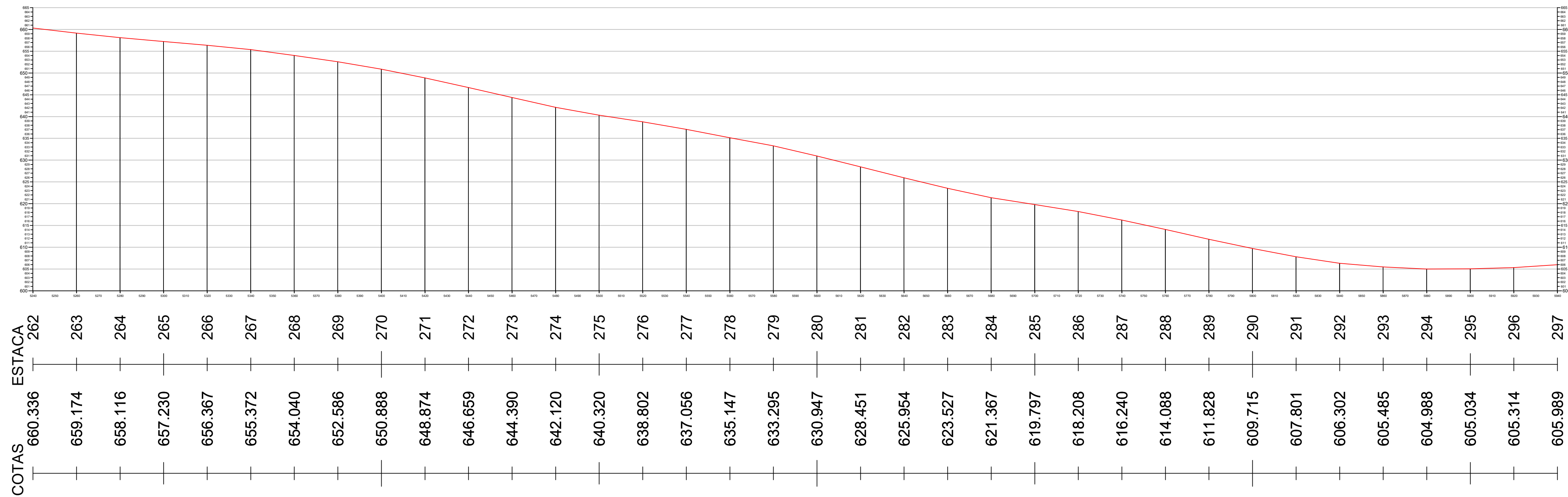


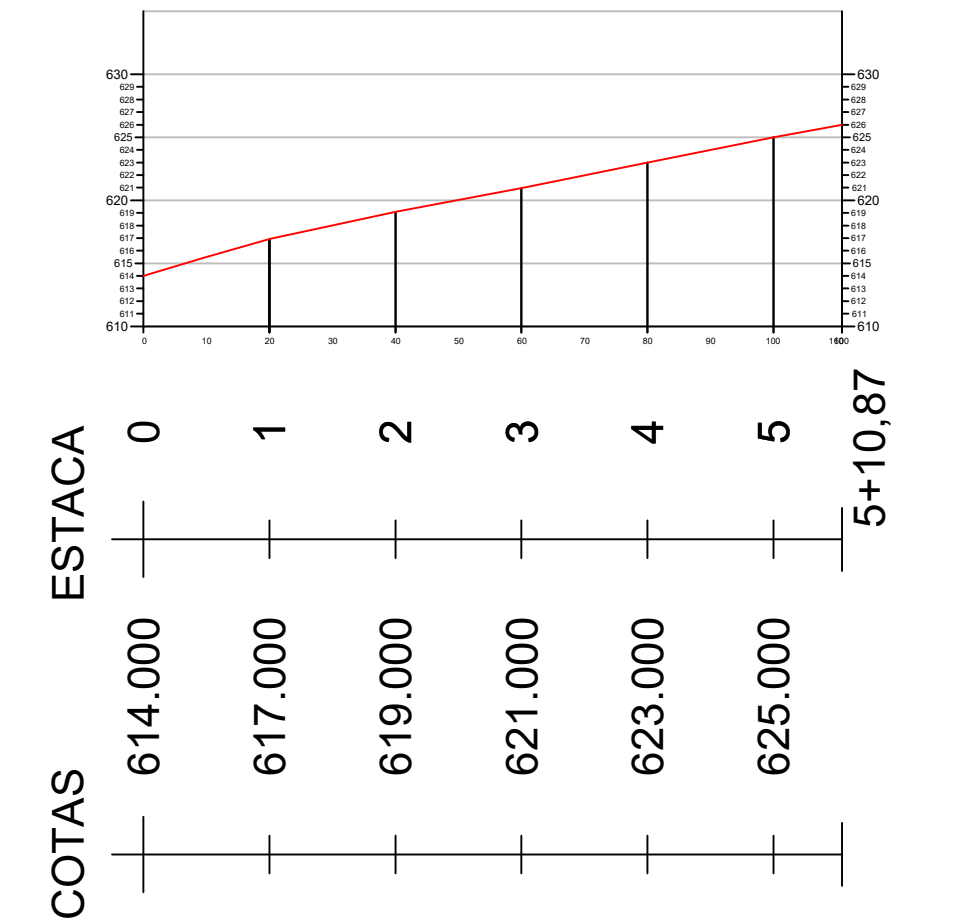
DETALHE - TRANSIÇÃO PARA SUPERELEVÇÃO



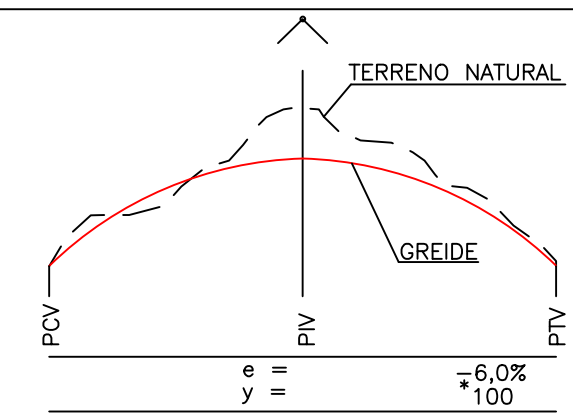
PERFIL EST. 262 a 297:



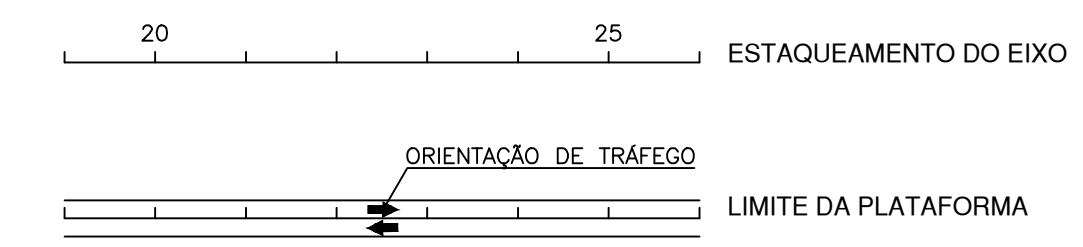
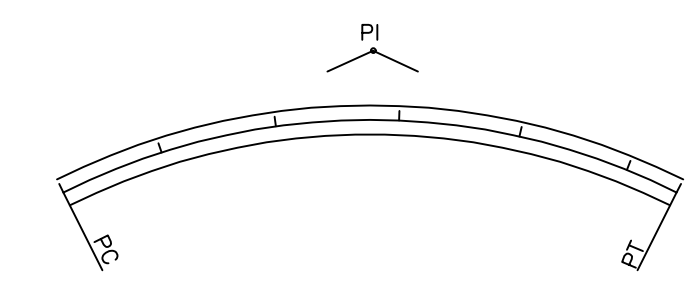
PERFIL EST. 0 a 5+10,87:



- NOTAS:
- O SISTEMA DE COORDENADAS ADOTADO É O SLL (SISTEMA TOPOGRÁFICO LOCAL) CORRELACIONADO AO SISTEMA UTM, DATUM SIRGAS 2000.
 - MEDIDAS EM METRO, EXCETO INDICAÇÃO EM CONTRÁRIO.
 - VER SEÇÃO TRANSVERSAL TIPO NO PROJETO DE PAVIMENTAÇÃO.
 - VER LEGENDAS E SÍMBOLOS NA PRANCHA 01.
 - DEVE-SE EXECUTAR AS SUPERELEVÇÕES, SEMPRE QUE POSSÍVEL, COM TRANSIÇÕES SUAVES (1% A CADA 10 METROS), ATÉ ATINGIR A SUPERELEVÇÃO MÁXIMA DA CURVA.



CURVA VERTICAL DA PARÁBOLA
 PCV = PONTO DE INÍCIO DE CURVA
 PTV = PONTO DE TÉRMINO DE CURVA
 PCRV = PONTO DE CURVA REVERSA
 PIV = PONTO DE INFLEXÃO VERTICAL
 $y =$ PROJEÇÃO HORIZONTAL DA PARÁBOLA
 $e =$ FLEXA MÁXIMA DA PARÁBOLA
 * = RAMPAS E EXTENSÃO DO GREIDE RETO



MUNICÍPIO DE RENASCENÇA - PR
 RUA GETÚLIO VARGAS, 901 - FONE: (046) 3550-8300 - CEP: 85.610-000

ADMINISTRAÇÃO	RESP. TÉCNICO	PRANCHA
IDALIR JOÃO ZANELLA PREFEITO	ENG. CIVIL ARTHUR BAZZO FAGGION CREA-PR 15499/00	10/32
OBRA	PROJETO	ÁREA
PAVIMENTAÇÃO ASFÁLTICA SOBRE PEDRAS IRREGULARES	PAVIMENTAÇÃO	41.508,07 m²
ESPECIFICAÇÕES	DATA	QUADRA
PROJETO GEOMÉTRICO - TRACADO EM PLANTA E PERFIL	NOVEMBRO/2023	-
ELEMENTOS GEOMÉTRICOS	ESCALAS	INDICADA
TRECHO 09	-	-
LOCAL	ESTADO	DESENHO
DISTRITO DE CANELA	PARANÁ	ARTHUR BAZZO FAGGION
MUNICÍPIO	-	-
RENASCENÇA	-	-