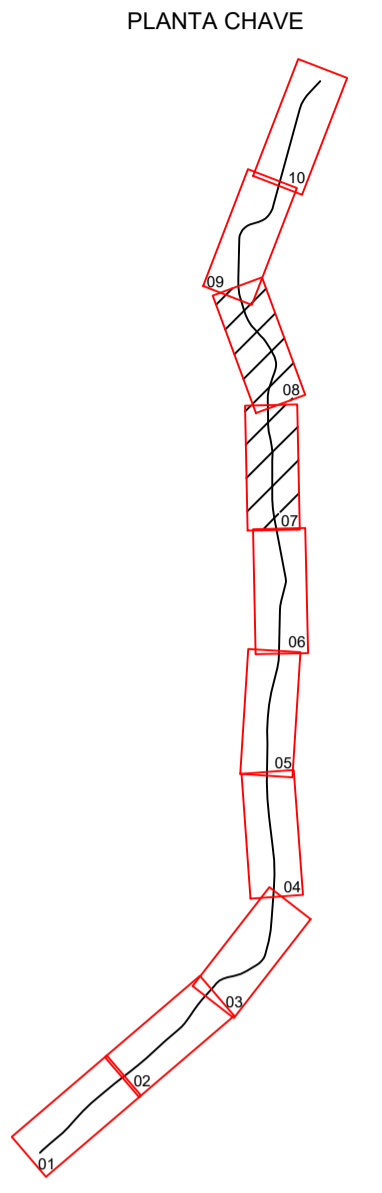

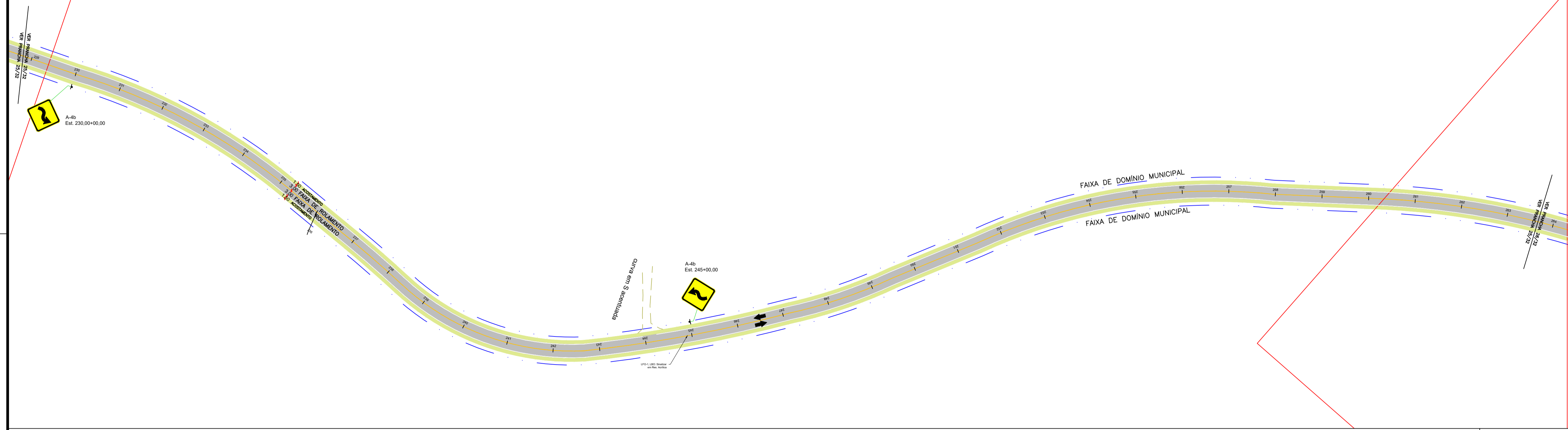


PROJETO SINALIZAÇÃO - TRECHO 07
ESC: 1/1000



PROJETO SINALIZAÇÃO - TRECHO 08
ESC: 1/1000



LEGENDA:

Meio-fio	"Código de Sinal" (blue)	Sinalização vertical existente (manter)	Linha de divisão de fluxos opostos - LFO-1	Linha de bordo - LBO
Pavimento asfáltico	"Código de Sinal" (green)	Sinalização vertical a implantar	Linha de divisão de fluxos opostos - LFO-2	Linha de proibição de parada/estacionamento - LPP
Sentido de via	"Código de Sinal" (red)	Sinalização vertical a remover	Linha de divisão de fluxos opostos - LFO-3	Linha de demarcação para estacionamento regulamentado - MER
Suporte (poste)	"Código de Sinal" (pink)	Sinalização vertical a substituir	Linha de divisão de fluxos de mesmo sentido - LMS-1	Linha de demarcação para parada de veículos específicos - MVE
			Linha de divisão de fluxos de mesmo sentido - LMS-2	

NOTAS:
1 - A SUPERFÍCIE QUE IRÁ RECEBER A PINTURA DE SINALIZAÇÃO DEVERÁ ESTAR LIMPAA E DESOBSTRUÍDA.
2 - VER DETALHES FRANCHA 35.
3 - ESTE PROJETO ESTÁ DE ACORDO COM C.T.B., ALÉM DAS NORMAS CONTRAN E MANUAIS DETRANPR.

MUNICÍPIO DE RENASCENÇA - PR			
RUA GETÚLIO VARGAS, 901 - FONE: (046) 3550-8300 - CEP: 85.610-000			
ADMINISTRAÇÃO	RESP. TÉCNICO	FRANCHA	25/32
IDALIR JOÃO ZANELLA PREFEITO	ENG. CIVIL ARTHUR BAZZO FAGGION CREA-PR: 154999/0	PROJETO	PAVIMENTAÇÃO
OBRA	PAVIMENTAÇÃO ASFÁLTICA SOBRE PEDRAS IRREGULARES	ÁREA	41.508,07 m ²
ESPECIFICAÇÕES	PROJETO SINALIZAÇÃO HORIZONTAL PROJETO SINALIZAÇÃO VERTICAL TRECHOS 07 e 08	DATA	NOVEMBRO/2023
LOCAL	DISTRITO DE CANELA	ESCALAS	INDICADA
MUNICÍPIO	RENASCENÇA	ESTADO	PARANÁ
		DESENHO	ARTHUR BAZZO FAGGION